



Winterprogramm 2023/2024  
Unterwegs im Nationalpark Hohe Tauern  
Salzburg

[www.hohetauern.at](http://www.hohetauern.at)



## Winter-Erlebnis im Nationalpark Hohe Tauern

Im Winter – der vorherrschenden Jahreszeit in den Höhenlagen des Nationalparks Hohe Tauern – zeigt sich die Landschaft vielerorts in ihrer unberührten Ursprünglichkeit. Doch die scheinbare Ruhe und Stille täuscht. Trotz der tief winterlichen Bedingungen kann man anhand der vielen Spuren im Schnee das rege Treiben von Fuchs, Schneehase und weiteren winteraktiven Tieren erahnen.

Begleiten Sie unsere Nationalpark Ranger auf eine geführte Schneeschuhwanderung durch die Nationalparklandschaft und sammeln Sie unvergessliche Natur-Erlebnisse!

Teile mit uns deinen Nationalpark-Moment:

 /hohetauern  nationalpark\_hohetauern

### Allgemeine Infos

Exkursionen Seite 04 – 05

### Winterprogramm

auf einen Blick Seite 06 – 07

### Familien-Erlebnis:

Wildtierbeobachtung – Schaufütterung im Habachtal Seite 08 – 09

### Explorer Tour & Führung Nationalpark Gallery

Erlebnis am Kitzsteinhorn Seite 11

### Wöchentliche Schneeschuhtouren

unterwegs mit einem Nationalpark Ranger Seite 12 – 15

### Dem Vollmond entgegen

Vollmond-Schneeschuhwanderungen Seite 16 – 17

### Sondertouren

mit Schneeschuhen und Tourenskiern ins Gelände Seite 18 – 23

### Erlebnis-Ausstellungen

zum Bestaunen und Begreifen bei jedem Wetter Seite 26 – 29

Mit Unterstützung von:







## Nationalpark Idee

Als im Jahr 1872 in den Rocky Mountains der Yellowstone National Park gegründet wurde, konnte niemand ahnen, dass damit der Grundstein für eine globale Vision gelegt war: **die NATIONALPARKIDEE**. Die Nationalparkidee bedeutet, herausragende Naturlandschaften für uns und die nachfolgenden Generationen zu erhalten und diese darüber hinaus auch für den Menschen erfahrbar und erlebbar zu machen.

Der Nationalpark Hohe Tauern ist mit 1.856 km<sup>2</sup> der größte Nationalpark der Alpen, mit einer ursprünglichen Natur- und über Jahrhunderte gewachsenen Kulturlandschaft. Er erstreckt sich von rund 1.000 m Seehöhe bis hinauf auf 3.798 m zum Gipfel des Großglockners. Seit mehr als einem Jahrhundert tragen weltweit viele Menschen die Nationalparkidee begeistert weiter.

Diese Begeisterung wünschen die Mitarbeiter:innen der Nationalparkverwaltung allen Besucher:innen im Nationalpark Hohe Tauern.








# Allgemeine Infos Exkursionen

## Anforderungen:

Die folgenden Touren sind zur leichteren Orientierung und Einschätzung in drei Anforderungsstufen eingeteilt. Eine **gute körperliche** Verfassung und ein gewisses Maß an **Grundkondition** sind bei allen geführten Exkursionen unbedingt erforderlich.

## Die Bedeutung der in den folgenden Seiten angeführten Symbole:

	<b>Leichte Schneeschuh- oder Winterwanderung</b>	Exkursion ohne Steilstufe, durch sanftes Gelände, kürzere Gehzeit
	<b>Mittelschwere Schneeschuh- oder Winterwanderung</b>	Wanderungen, die mehr Kondition erfordern, längere Gehzeit oder steileres Gelände
	<b>Anspruchsvolle Schneeschuh- oder Winterwanderung</b>	Wanderungen, die sehr gute Kondition erfordern, mehr als 3 Std. Gesamtgehzeit und/oder steiles Gelände
	<b>Sondertour Schneeschuhwanderung</b>	Alpine Touren, die sehr gute Kondition erfordern, mehr als 5 Std. Gesamtgehzeit und/oder steileres Gelände; Führung durch staatlich geprüften Bergführer
	<b>Sondertour Skitour</b>	plus gutes skifahrerisches Können

Anmeldung über die Nationalparkverwaltung, Bildung & Besucherinformation:  
[np.bildung@salzburg.gv.at](mailto:np.bildung@salzburg.gv.at)



### ZU BEACHTEN

Die Nationalparkverwaltung behält sich vor, alle Touren dem Können der Teilnehmer:innen anzupassen und nur dann durchzuführen, wenn:

- die Wetterbedingungen passen,
- die Teilnehmer:innen richtig ausgerüstet, sowie bei körperlicher Fitness sind.



### Teilnahme & Anmeldung:

Für alle wöchentlichen Schneeschuhtouren ist **KEINE Anmeldung** nötig – Kommen Sie zur angegebenen Zeit zum Treffpunkt, unsere Ranger starten pünktlich.

Für alle **Sondertouren** ist eine **ANMELDUNG bis spätestens eine Woche vor der Exkursion notwendig:**

➔ **Online** direkt über die jeweilige Tour via [npht.at/touren](http://npht.at/touren)  
✉ oder **per Mail** an [np.bildung@salzburg.gv.at](mailto:np.bildung@salzburg.gv.at)



### Teilnahmegebühr ohne Gästekarten:

€ 20,- pro Person  
Kinder und Jugendliche (10 – 16 Jahre) sind in Begleitung ihrer Eltern frei.

### Gratis Teilnahme:

Für Teilnehmer:innen aus der Ferienregion Nationalpark Hohe Tauern sind **alle angebotenen Schneeschuhtouren (S.12 – S.17) mit einer gültigen Gästekarte/ WinterCard kostenlos.**

Geben Sie den Besitz einer solchen Karte gleich bei Ihrer Anmeldung zur Tour bekannt.

### Hunde:

Das Mitführen von Hunden ist aus Rücksicht auf die anderen Teilnehmer:innen und auf die heimischen Wildtiere bei den Winterexkursionen nicht gestattet.



### Ausrüstung:

- Festes Schuhwerk (keine Moonboots) – idealerweise knöchelhohe, feste Bergschuhe
- Warme Socken (ev. ein Paar zum Wechseln)
- Skistöcke (wenn nicht vorhanden, bitte bei der Anmeldung zur Tour reservieren)
- Warme Kleidung (inkl. Haube und Handschuhe)
  - Sonnenschutz
  - Rucksack mit warmen Getränken und Proviant.

### KOSTENLOSER VERLEIH:

Sneeschuhe und Tourenstöcke können von der Nationalparkverwaltung ausgeliehen werden. Bei Bedarf bitte direkt bei der Anmeldung bekannt geben.





# Winterprogramm auf einen Blick

Nationalparkregion von West nach Ost	Schneeschuh-Tour wöchentlich	Details auf Seite	Schwierigkeit Legende Seite 6	Termine Wochentag   Zeitraum
Krimml	Im Winterreich der Wasserfälle	S. 13		25.12.2023 – 01.04.2024
Neukirchen Untersulzbachtal	Urtümliche Sulzbachtäler	S. 15		28.12.2023 – 28.03.2024
Hollersbach Hollersbachtal	Wintererlebnis Hollersbachtal	S. 14		27.12.2023 – 03.04.2024
Mittersill Pass Thurn	Wasenmoos – Ausblicke Hohe Tauern	S. 14		25.12.2023 – 01.04.2024
Uttendorf Stubachtal	Hochalpines Stubachtal	S. 14		26.12.2023 – 02.04.2024
Rauris Hüttwinkltal	Zauberhaftes Wintererlebnis	S. 15		27.12.2023 – 03.04.2024
Rauris Kolm Saigurn	Winterlicher Urwald	S. 15		29.12.2023 – 29.03.2024



„Wer den Nationalpark Hohe Tauern bereits im Sommer kennenlernen durfte, wird in den Wintermonaten über den Wandel des Landschaftsbildes erstaunt sein.“

Nationalpark Ranger und Bergführer Andreas Baldinger

Nationalparkregion von West nach Ost	Winter-Highlight	Details auf Seite	Schwierigkeit Legende Seite 6	Termine Wochentag/e   Zeitraum
Bramberg Habachtal	Wildtierbeobachtung/ Fütterung	S. 08 – 09		03.01.2023 – 26.02.2024
Mittersill & Rauris	Vollmond-Schneeschuhwanderung	S. 16 – 17		25.01.2024   24.02.2024   25.03.2024
Kaprun Kitzsteinhorn	Explorer-Tour & Nationalpark Gallery	S. 11		26.12.2023 – 02.04.2024



## Sondertouren – Mit dem Bergführer auf ausgewählte Touren in den Nationalpark

Bramberg Habachtal	Habachscharte & Plattiger Habach	S. 21		13.04.2024	SKITOUR
Hollersbach Hollersbachtal	Über die Pölsneralm auf die „Platte“	S. 20		09.02.2024   01.03.2024	
Uttendorf Stubachtal	Skitour zur Keeswinklscharte	S. 23		09.03.2024	SKITOUR
Uttendorf Stubachtal	Durch den winterlichen Wiegenwald	S. 20		12.01.2024   02.02.2024   23.02.2024	
Rauris Kolm Saigurn	Über die Durchgangsalm in das Märchenkar	S. 20		05.01.2024   26.01.2024   16.02.2024	
Bad Gastein Nassfeld	Auf den Kleinen Woisgenkopf	S. 21		22.03.2024	SKITOUR
Hüttschlag Großarlal	Großarlal Hirschgrubenalm – Karlkopf	S. 21		24.02.2024	SKITOUR
Hüttschlag Schödertal	Keeskogel – höchste Skitour Großarlal	S. 23		25.03.2024	SKITOUR



Für Kinder  
ab 6 Jahren

## Familien-Erlebnis: Wildtierbeobachtung

Termine:  
Mo | Mi | Fr  
03.01. – 26.02.2024  
Dauer: ca. 4 Stunden


Treffpunkt: Parkplatz  
Habachtal (kostenpflichtig)  
bis 31.01.2024 | 12.00 Uhr  
ab 02.02.2024 | 13.00 Uhr

Kosten:  
ERW  
€ 20,-  
KIDS  
€ 13,-\*  
\*6 – 14 Jahre

Rechtzeitig Platz sichern –  
First come, first serve.

Bitte beachten Sie, dass die  
Teilnehmer:innenzahl pro Schau-  
fütterungstermin begrenzt ist.

**Anmeldung unbedingt erforderlich**  
bis spätestens 10.00 Uhr  
am Tag der Schau fütterung:  
[np.bildung@salzburg.gv.at](mailto:np.bildung@salzburg.gv.at)



## Schau fütterung im Habachtal

In den kalten und schneereichen  
Wintermonaten findet das Rotwild  
nicht mehr genug Nahrung.  
Dass Fütterung nicht gleich Fütterung  
ist und das aktive Wildtiermanagement  
viele ungeahnte Facetten bietet, lässt  
sich bei dieser Exkursion herausfinden.

Los geht's beim Parkplatz Habachtal:  
Im Anhänger des Traktors fahren wir  
ca. 25 Minuten entlang einer Forst-  
straße. Den letzten Kilometer legen  
wir dann zu Fuß zurück, begleitet von  
einem Berufsjäger, der uns schon  
Einiges über die Fütterung und das  
Rotwild erzählt. Die letzten 200 m  
geht es dann noch einmal einen Hügel  
hinauf, zur versteckten Nationalpark-  
Hütte, von wo aus wir die Hirsche mit  
Ihren Hirschkühen und den jungen  
Kälbern durch das Panoramafenster  
auf der Waldlichtung beobachten  
können.

Mo Mi Fr

Bramberg





# NATIONALPARK WINTER CARD

DEZEMBER – APRIL

- | BERGERLEBNIS
- | SPORT & UNTERHALTUNG
- | MUSEEN
- | NATUR
- | SHOPPING
- | NATIONALPARK RANGERPROGRAMM

Die Nationalpark WinterCard ist die Bonuskarte für den Urlaub in der Region. Gäste, die in den teilnehmenden Unterkünften übernachten, genießen zahlreiche Vorteile bei vielen Attraktionen und begeben sich auf Ihre persönliche winterliche Entdeckungsreise.



Ferienregion Nationalpark Hohe Tauern GmbH  
Gerlosstrasse 18 | 5730 Mittersill | T +43 6562 40939  
ferienregion@nationalpark.at | nationalpark.at

nationalpark.at

WINTER



BONUSKARTE / BONUS CARD

Alle Partnerbetriebe der Nationalpark WinterCard finden Sie hier  
All partner accommodations of Nationalpark WinterCard may be found here  
[nationalpark-wintercard.at](http://nationalpark-wintercard.at)



## Explorer Tour & Führung durch die Nationalpark Gallery

Mit einem Nationalpark Ranger auf spannender **Entdeckungsreise durch vier Klimazonen:** Von Kaprun gehts über den Familienberg Maiskogel direkt aufs Kitzsteinhorn zu **Salzburgs höchstgelegenen Ausflugsziel TOP OF SALZBURG auf 3.029 m.** Ein Erlebnis für die ganze Familie, mit faszinierenden Geschichten und spektakulären Panorama-Seilbahnfahrten. Bei der anschließenden **Führung durch die Nationalpark Gallery**, einem 360 m langen Infostollen, erfahren Sie alles über **hochalpine Naturphänomene** aus erster (Ranger-)Hand. Wenn am Ende der Tour dann auch Ihre letzte offene Frage beantwortet wurde, genießen Sie den Panoramablick von der Aussichtsplattform „Nationalpark Gallery“ **auf Augenhöhe mit dem Großglockner**, Österreichs höchstem Berg.

**jeden Dienstag**  
**26.12.2023 – 02.04.2024**  
**Dauer: ca. 3 Stunden**

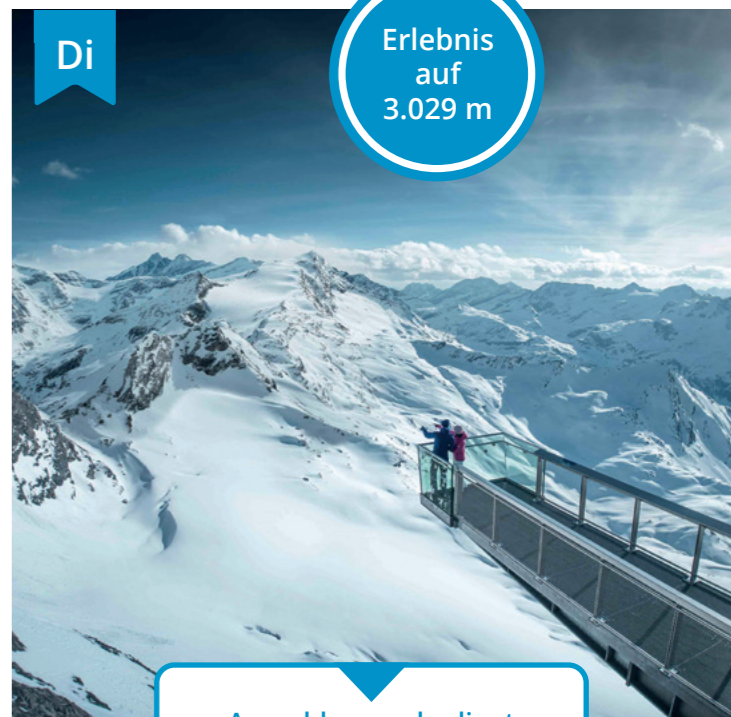
**Treffpunkt: 09.00 Uhr**  
**Kaprun Center/Talstation**  
**MK Maiskogelbahn**

**Führung durch die Nationalpark Gallery: 13.00 Uhr**  
(nach einer kurzen Mittagspause)

**Kosten:**  
**€ 12,-**  
p. Person  
exklusive  
Seilbahnticket\*

**Kleinkinder**  
\*Geburtsjahr  
2018 und später  
kostenlos

Details  
und  
Anmeldung  
zur Tour:



Anmeldung unbedingt erforderlich unter:  
[www.kitzsteinhorn.at](http://www.kitzsteinhorn.at)





## Schneeschuhtouren Unterwegs mit einem Nationalpark Ranger

Die tiefverschneiten Landschaften im Nationalpark Hohe Tauern laden geradezu ein, auch im Winter entdeckt zu werden. Gemeinsam mit einem Ranger werden einzelne, im Winter zugängliche, Täler des Nationalparks Hohe Tauern erkundet.



wintererlebnis

## Hinweise zu wöchentlichen Touren

Gäste mit Gästekarte/WinterCard nehmen kostenlos an den Touren teil. Der Verleih von Schneeschuhen und (bei Bedarf) von Skistöcken im Zuge der geführten Touren ist ebenfalls kostenfrei.

Achtung: Bei einzelnen Touren können externe Kosten beispielsweise für Transport sowie für Rodelverleih anfallen.

Für Teilnehmer:innen ohne gültige Gästekarte/WinterCard fallen pro Schneeschuhwanderung Kosten von € 20,- pro Person an (exklusive Berg- und Talfahrten, Transport sowie Leihgebühren). Kinder und Jugendliche (10 – 16 Jahre) sind in Begleitung ihrer Eltern frei.

**Teilnahme:** Für alle wöchentlich geführten Schneeschuhtouren ist eine **KEINE Anmeldung** nötig – Kommen Sie zur angegebenen Zeit zum Treffpunkt, unsere Ranger starten pünktlich.

Für Schneeschuhwanderungen im **Rauriser Tal** ist eine **ANMELDUNG** bis einen Tag (12.00 Uhr) vor der Exkursion nötig:

➔ **Online** direkt über die jeweilige Tour via [npht.at/touren](https://npht.at/touren)

✉ oder **per Mail** an [np.bildung@salzburg.gv.at](mailto:np.bildung@salzburg.gv.at)



Mo



## Im Winterreich der Wasserfälle



Die Krimmler Wasserfälle sind nicht nur im Sommer ein beeindruckendes Naturschauspiel. Durch die schattige Lage gelangen nur wenige Sonnenstrahlen auf die Wasserfälle und so entstehen bei entsprechenden Temperaturen schöne Eisformationen.

**jeden Montag**  
**25.12.2023 – 01.04.2024**  
**Dauer:** ca. 4,5 h (2,5 h Gehzeit)  
**Strecke:** ca. 5,5 km

**Treffpunkt:**  
**11.00 Uhr | TVB Krimml**  
Oberkrimml 37, 5743 Krimml

Details  
zur Tour:







Mo

### Wasenmoos – Ausblicke Hohe Tauern



Bei einer leichten Schneeschuhwanderung durch das Wasenmoos am Pass Thurn lässt sich die eindrucksvolle Mächtigkeit der Hohe Tauern erst so richtig erahnen. Die Nationalpark Ranger vermitteln dabei Ein- und Ausblicke in diesen einzigartigen Lebensraum, der im Winter für den Menschen unzugänglich und bedrohlich wirkt.

**jeden Montag**  
25.12.2023 – 01.04.2024  
Dauer: ca. 4 h (2 h Gehzeit)  
Strecke: ca. 4 km, ca. 150 hm

**Treffpunkt:**  
13.00 Uhr | Aussichtsplattform Pass Thurn

Details zur Tour:



Di

### Hochalpines Stubachtal



Das hintere Stubachtal lädt zu einer hochalpinen Schneeschuhwanderung ein. Auf dem Weg entdecken die Teilnehmer:innen unterschiedliche Tierspuren und erfahren so einiges über den Überlebenskampf der Tiere im Winter sowie über ihren Lebensraum im Nationalpark Hohe Tauern.

**jeden Dienstag**  
26.12.2023 – 02.04.2024  
Dauer: ca. 4,5 h (2,5 h Gehzeit)  
Strecke: ca. 6 km, 250 hm

**Treffpunkt:**  
10.00 Uhr | Talstation Weißsee Gletscherwelt Enzingerboden

Details zur Tour:



Mi

### Wintererlebnis Hollersbachtal



Das Hollersbachtal präsentiert sich in den Wintermonaten besonders reizvoll. Verschneite Bergwiesen und mit Raureif überzogene Wälder sowie glitzernde und mit Eis verzierte Bäche machen diese Exkursion lohnenswert. Tierspuren erzählen vom winterlichen Leben der heimischen Fauna.

**jeden Mittwoch**  
27.12.2023 – 03.04.2024  
Dauer: ca. 4 h (2 h Gehzeit)  
Strecke: ca. 3,5 km, ca. 200 hm

**Treffpunkt:**  
12.30 Uhr | Parkplatz Hollersbachtal Reitlehen 41, 5731 Hollersbach

Details zur Tour:



Mi

### Zauberhaftes Wintererlebnis Rauris



Die tief verschneite Landschaft im hinteren Raurisertal lässt sich hervorragend mit Schneeschuhen bewandern. Man kann großartige Ausblicke auf den Sonnblick und den Ritterkopf genießen und mit etwas Glück sogar Wildtiere beobachten.

**jeden Mittwoch**  
27.12.2023 – 03.04.2024  
Dauer: ca. 4,5 h (2,5 h Gehzeit)  
Strecke: ca. 5 km, ca. 200 hm

**Treffpunkt:**  
10.10 Uhr | Parkplatz Bodenhaus  
Anreise mit Tälerebus empfohlen

**Anmeldung erforderlich**

Details zur Tour:



Do

### Urtümliche Sulzbachtäler



Der Winter verwandelt das Ober- und Untertal am Fuß des Großvenedigers mit seinen verschneiten Wäldern und vereisten Wasserläufen in eine märchenhafte Landschaft. Bei dieser Schneeschuhwanderung erfahren Sie Wissenswertes über die Sulzbachtäler.

**jeden Donnerstag**  
28.12.2023 – 28.03.2024  
Dauer: ca. 5 h (2,5 h Gehzeit)  
Strecke: ca. 4,5 km, ca. 200 hm

**Treffpunkt: 10.00 Uhr | Gasthof Schütthof**  
Schiedhofgasse 115, 5741 Neukirchen am Großvenediger

Details zur Tour:



Fr

### Winterlicher Urwald Rauris



Zum Ausgangspunkt Parkplatz Lenzanger werden die Teilnehmer:innen per Zubringer gebracht, dann erwartet Sie eine wunderschöne Schneeschuhwanderung im Rauriser Urwald. Die Wanderung durch verschneite alte Zirben- und Fichtenbestände lässt den Winterzauber so richtig aufleben. Der Rückweg erfolgt auf der Rodel.

**jeden Freitag, 29.12.2023 – 29.03.2024**  
Dauer: ca. 4,5 h (2,5 h Gehzeit)  
Strecke: ca. 5 km, ca. 200 hm  
Zusatzkosten: Taxi+Rodelverleih

**Treffpunkt: 10.10 Uhr | Parkplatz Bodenhaus**  
Anreise mit Tälerebus empfohlen

**Anmeldung erforderlich**

Details zur Tour:



Dem  
Vollmond  
entgegen

Begleiten Sie unsere Ranger auf eine  
leichte Schneeschuhwanderung  
durch sanftes Gelände im hellen  
Mondenschein in Mittersill und Rauris



## Das Panorama der Hohen Tauern bei Nacht

Ausgehend vom Jugendgästehaus Dietsteinhof folgt die Schneeschuhwanderung zunächst einem Winterwanderweg und einer Loipe bevor sie auf eine leichte Erhebung abzweigt. Von dort aus können der Vollmond sowie das Bergpanorama der Hohen Tauern, das im hellen Vollmondlicht beleuchtet ist, betrachtet werden. Weiter geht die Tour in Richtung Wasenmoos, welches unter Naturschutz steht. Der Rückweg erfolgt durch ein Waldstück, welches durch den Vollmond zum Teil hell erleuchtet ist.

### Termine:

Do | 25.01.2024 um 17.00 Uhr  
Sa\* | 24.02.2024 um 17.00 Uhr  
Mo | 25.03.2024 um 17.30 Uhr

**Dauer:** ca. 4 h (ca. 2 h Gehzeit)



### Treffpunkt:

Jugendgästehaus Dietsteinhof, Paßthurn 7,  
5730 Mittersill (kostenlose Parkplätze)

**Anmeldung bis zum Exkursionstag,  
11.00 Uhr erforderlich:**

**\*Anmeldung bis Freitag, 11.00 Uhr**

📧 npht.at/touren oder

✉ np.bildung@salzburg.gv.at

Details  
zur Tour:



## Goldene Aussichten bei Nacht

Mit dem Taxidienst geht es gemeinsam zum Parkplatz Lenzanger und von dort aus starten wir die Schneeschuhwanderung. Nach einem kurzen Stück durch den Wald befindet man sich auf ruhigen Lichtungen, die die Betrachtung des Vollmondes zu einem Genuss machen. Entlang eines Weges erfolgt der langsame Abstieg in Richtung winterlicher Almflächen. Dort angekommen entscheiden die Teilnehmer:innen selbst, ob sie den Ranger zum Ausgangspunkt begleiten oder den Abend im Gasthof gemütlich ausklingen lassen möchten.

### Termine:

Do | 25.01.2024 um 16.30 Uhr  
Sa\* | 24.02.2024 um 16.30 Uhr  
Mo | 25.03.2024 um 17.00 Uhr

**Dauer:** ca. 4 h (ca. 2,5 h Gehzeit)



### Treffpunkt:

Parkplatz Bodenhaus (kostenpflichtig)  
Kolmstraße 6, 5661 Rauris

**Anmeldung bis zum Exkursionstag,  
11.00 Uhr erforderlich:**

**\*Anmeldung bis Freitag, 11.00 Uhr**

📧 npht.at/touren oder

✉ np.bildung@salzburg.gv.at

Details  
zur Tour:



## Ausrüstung

### Eigene:

- festes, knöchelhohes Schuhwerk (idealerweise Bergschuhe)
- warme Kleidung inkl. Haube/ Handschuhe, warme Socken
- Rucksack mit warmen Getränken und Jause
- Stirnlampe
- Skistöcke, wenn vorhanden
- Skihelm (empfohlen)

### Verleih – bitte bei Ihrer Anmeldung Bedarf bekanntgeben:

- Schneeschuh-Verleih
- Skistöcke-Verleih

**Taxi und Rodelverleih  
bei Raurisertouren gegen  
Gebühr (ca. € 15,-)**



## Sondertouren

Mit Schneeschuhen  
und Tourenskiern  
in den Nationalpark

In diesem Winter gibt es wieder die Möglichkeit mit einem staatlich geprüften Bergführer die Hohen Tauern zu erkunden.

kraftakt



„Fit, wie  
Steinbock  
& Gams?“

► Super, dann sind unsere Sondertouren auf den folgenden Seiten genau das Richtige für Sie! Ansonsten bitte weitertrainieren, zum Beispiel bei einer unserer leichteren Schneeschuhtouren auf Seite 12 bis 17.



### Hinweise zu den Sondertouren

- Diese **Touren werden nur bei sicheren Schneebedingungen und entsprechender Witterung** von staatlich geprüften Berg- und Skiführern **durchgeführt**.
- Die **genaue Routenführung orientiert sich immer an den Schnee-, Lawinen- und Witterungsbedingungen**, daher kann diese vom Beschreibungstext abweichen.
- **Alle Touren sind sehr anspruchsvoll, gute Kondition** und entsprechendes skifahrerisches Können im Gelände (bei Skitouren) sind unbedingt erforderlich.
- **Begrenzte Mindestteilnehmer:innenzahl – Anmeldung erforderlich; Schneeschuhtouren: max. 8 Personen, Skitouren: max. 6 Personen**
- Die angegebenen Preise sind exklusive Transportkosten
- Hunde können bei den Exkursionen nicht mitgeführt werden.

## Anspruchsvolle Schneeschuhtour

### Über die Pölsneralm auf die „Platte“

Durch einen verschneiten Fichtenwald führt der Weg über die Pölsneralm auf die Platte. Hierbei handelt es sich um einen lohnenden Aussichtsgipfel mit einem freien Blick auf das gesamte Salztal und die umliegenden Berge. Die genaue Routenführung orientiert sich immer an den Schnee-, Lawinen und Witterungsbedingungen.

**Termine:**  
Fr | 09.02.2024  
Fr | 01.03.2024



**Dauer:** ca. 6 h  
**Strecke:** ca. 8 km  
**Anstieg:** 650 hm

**Treffpunkt:** 09.00 Uhr  
Parkplatz Hollersbachtal  
Reitlehen 41, 5731 Hollersbach

**Kosten:** € 30,- pro Person

**Anmeldung erforderlich**

Details zur Tour:



## Anspruchsvolle Schneeschuhtour

### Durch den winterlichen Wiegenwald

Aufgrund des vielen Schnees ist der Wiegenwald im Winter nur schwer zugänglich und bietet sich als Schneeschuhtour durch malerische Lärchen-Zirben-Vegetation mit einer schönen Aussicht an. Die genaue Routenführung orientiert sich immer an den Schnee-, Lawinen und Witterungsbedingungen.

**Termine:**  
Fr | 12.01.2024  
Fr | 02.02.2024  
Fr | 23.02.2024



**Dauer:** ca. 6 h  
**Strecke:** ca. 8 km  
**Anstieg:** ca. 650 hm

**Treffpunkt:** 09.30 Uhr  
Talstation Weißsee Gletscherwelt/Enzingerboden

**Kosten:** € 30,- pro Person

**Anmeldung erforderlich**

Details zur Tour:



## Anspruchsvolle Schneeschuhtour

### Über die Durchgangsalme in das Märchenkar

Mit dem Taxi fahren wir bis zum Parkplatz Lenzanger. Von hier aus wandern wir durch den Urwald und über die Durchgangsalme vorbei an tief verschneiten Zirben in das Märchenkar. Weiter steigen wir nach Kolm Saigurn ab und fahren mit Taxi oder Rodel wieder ins Tal. Die genaue Routenführung orientiert sich immer an den Schnee-, Lawinen und Witterungsbedingungen.

**Termine:**

Fr | 05.01.2024  
Fr | 26.01.2024  
Fr | 16.02.2024



**Dauer:** ca. 5 h  
**Strecke:** ca. 5 km  
**Anstieg:** ca. 500 hm

**Treffpunkt:** 09.00 Uhr  
Parkplatz Bodenhaus

**Kosten:** € 30,- pro Person

**Zusatzkosten:** Taxi und Rodelverleih

**Anmeldung erforderlich**

Details zur Tour:



## Herausfordernde SKITOUR

### Überschreitung Habachscharte & Plattiger Habach, 3.207 m

Ein Taxi bringt uns vom Habachtal zum Ausgangspunkt der Tour beim Matreier Tauernhaus. Bei der Habachscharte handelt es sich um eine fordernde Überschreitung der Hohen Tauern und eine Durchquerung des Nationalparks umgeben von zahlreichen Dreitausendern und Gletschern. Die genaue Routenführung orientiert sich immer an den Schnee-, Lawinen und Witterungsbedingungen.

**Termine:**  
Sa | 13.04.2024



**Dauer:** ca. 12 h  
**Anstieg:** ca. 1.700 hm, 12 km  
**Abfahrt:** ca. 2.400 hm, 16 km

**Treffpunkt:** Parkplatz Habachtal (kostenpflichtig), Uhrzeit wird bei Anmeldung bekanntgegeben

**Kosten:** € 40,- pro Person exklusive Taxikosten

**Anmeldung erforderlich**

Details zur Tour:



## Anspruchsvolle SKITOUR

### Großarlal Hirschgrubenalm – Karlkopf

Eine schöne Skitour auf den Karlkopf, die nach der Überwindung des Höhenunterschieds und des Waldes am Gipfel einen wunderbaren Blick auf das Schödertal und den Keeskogel freigibt. Die Aussicht auf die umliegende Bergwelt ist hier besonders schön. Die genaue Routenführung orientiert sich immer an den Schnee-, Lawinen und Witterungsbedingungen.

**Termine:**  
Sa | 24.02.2024



**Dauer:** ca. 6,5 h  
**Anstieg:** ca. 1.000 hm, 5 km  
**Abfahrt:** ca. 1.000 hm, 5 km

**Treffpunkt:** Loipenparkplatz Aschaustüberl  
Karteis 24, 5612 Hüttschlag  
Uhrzeit wird bei Anmeldung bekanntgegeben

**Kosten:** € 40,- pro Person

**Anmeldung erforderlich**

Details zur Tour:



## Anspruchsvolle SKITOUR

### Durch das Weißenbachtal auf den Kleinen Woisgenkopf

Eine relativ ruhige und landschaftlich schöne Skitour in die Kernzone des Nationalparks. Der Gipfel des Kleinen Woisgenkopfes bietet eine lohnende Aussicht. Je nach Schneelage ist durch das Weißenbachtal eine genussvolle Abfahrt möglich. Die genaue Routenführung orientiert sich immer an den Schnee-, Lawinen und Witterungsbedingungen.

**Termine:**  
Fr | 22.03.2024



**Dauer:** ca. 6,5 h  
**Anstieg:** ca. 1.000 hm, 9 km  
**Abfahrt:** ca. 1.000 hm, 6 km

**Treffpunkt:** Parkplatz Nassfeld/Sportgastein  
Nassfeld 2a, 5645 Bad Gastein  
Uhrzeit wird bei Anmeldung bekanntgegeben

**Kosten:** € 40,- pro Person

**Anmeldung erforderlich**

Details zur Tour:





„In meinen  
Rucksack  
packe ich ...“

## Ausrüstung Sondertouren

- Lawinenausrüstung\* (LVS-Gerät, Sonde und Schaufel)
- (Alpin-)Rucksack mit max. 20–30 l
- Winterbekleidung, Wechselbekleidung
- Haube und Handschuhe
- Sonnen- und Kälteschutz
- ausreichende Verpflegung (Tee, Jause, Müsli-/Powerriegel)
- Skistöcke\*\*

### Für Schneeschuhtouren:

- Schneeschuhe\*\*

### Für Skitouren:

- Skitourenausrüstung (Helm, Skier, Stöcke, Felle, Harscheisen)

\*/\*\* können von der Nationalparkverwaltung ausgeliehen werden



## Anspruchsvolle SKITOUR

### Hinter den Paradegipfeln der Rudolfshütte zur Keeswinklscharte

Hinter den verschneiten Hängen der Granatspitze liegt ein kleines, verstecktes Paradies für Skitourengeher. Die Tour verläuft abseits der viel begangenen Routen auf Granatspitze und Stubacher Sonnblick. Nach der Abfahrt im Gelände bis zur Rudolfshütte besteht die Möglichkeit einer weiteren Abfahrt bis in Tal. Eine Gelegenheit die man sich nicht entgehen lassen sollte. Die genaue Routenführung orientiert sich an den Schnee-, Lawinen- und Witterungsbedingungen.

**Termine:**  
Sa | 09.03.2024



**Dauer:** ca. 8 h  
**Anstieg:** ca. 850 hm, 4 km  
**Abfahrt:** ca. 1.600 hm, 8 km

**Treffpunkt:** 08.30 Uhr  
Talstation Weißsee Gletscherwelt/Enzingerboden

**Kosten:** € 50,- pro Person  
inkl. Seilbahnticket (Bergfahrt)

**Anmeldung erforderlich**



Details  
zur Tour:

## Anspruchsvolle SKITOUR

### Keeskogel – höchste Skitour im Großarlital

Eine lange Skitour für Konditionsstarke durch das einst vergletscherte Kar des Keeskogels. Vom Gipfel bietet sich eine gute Aussicht in den Kärntner Nationalparkanteil mit Ankogel und Hochalmspitze und das angrenzende Kötschachtal. Die genaue Routenführung orientiert sich immer an den Schnee-, Lawinen und Witterungsbedingungen.

**Termine:**  
Mo | 25.03.2024



**Dauer:** ca. 10 h  
**Anstieg:** ca. 1.900 hm, 9 km  
**Abfahrt:** ca. 1.900 hm, 9 km

**Treffpunkt:** Parkplatz  
Talschluss/Talwirt  
See 6, 5612 Hüttschlag  
Uhrzeit wird bei Anmeldung  
bekanntgegeben

**Kosten:** € 40,- pro Person

**Anmeldung erforderlich**



Details  
zur Tour:

„Rechtzeitige  
Anmeldung  
bitte nicht  
verschlafen“



## Anmeldung Sondertouren

Für alle Sondertouren ist eine Anmeldung bei der Nationalparkverwaltung **bis eine Woche vor der Exkursion** unbedingt notwendig:

- ➔ **Online** direkt über die jeweilige Tour via [npht.at/touren](https://npht.at/touren)
- ✉ oder **per Mail** an [np.bildung@salzburg.gv.at](mailto:np.bildung@salzburg.gv.at)



## Dein hohetauern | guide


Bequem das ganze Angebot des Nationalparks  
Hohe Tauern auf deinem Handy

- erkunden
- nach deinem Bedarf filtern
- deine Erlebnisse planen
- Nationalpark Ranger:innen buchen
- und vieles mehr

Jetzt QR Code scannen:



[www.hohetauernguide.at](http://www.hohetauernguide.at)



# „MIR WIRD SCHON NICHT KALT.“

© Christoph Meister



LOWA  
Kids



LINO GTX | KIDS   

#ForTheNextStep





## Erlebnis- Ausstellungen zum Bestaunen und Begreifen

Unsere Ausstellungen bieten bei jeder Wetterlage einen Einblick in die spezielle Tier- und Pflanzenwelt des Nationalparks Hohe Tauern.



Neue  
Ausstellung  
in Rauris

Dorfstraße 27  
5661 Rauris/Wörth

### Im Facettenreich



Das Rauriser Tal wird gerne als geheimes Juwel des Nationalparks Hohe Tauern bezeichnet, da sich hier besonders gut zeigt, wie facettenreich die Alpenregion ist – ein Eigenschaftsmerkmal, das namensgebend für die neue Ausstellung war. Tier-, Pflanzen- und Menschenwelt werden hier in deren über Jahrtausende entstandenem Lebensraum und im gegenseitigen Wechselspiel genauer beleuchtet und die Besonderheiten des Raurisertals werden gekonnt in Szene gesetzt.

#### Öffnungszeiten:

27.12.2023 bis 04.04.2024  
Mo, Do | 14.00 – 18.00 Uhr  
Mi | 16.00 – 18.00 Uhr

► **Bonus:** Teilnehmer der wöchentlichen Schneeschuhtour „Zauberhaftes Wintererlebnis Rauris“ (jeweils mittwochs) erhalten anschließend an die Tour freien Eintritt in die Ausstellung.

#### Eintritt

Erw.	Kinder
€ 6,-	€ 3,-*
	*6-14 Jahre
Familienkarte	
€ 12,-	
2 Erw. + bis zu 4 Kinder	



hereinspaziert





Geöffnet bis 07.01.2024 – danach wird umgebaut!

**Nationalpark Welten** 

Tauchen Sie ein in die spannende Welt des Nationalparks Hohe Tauern und lernen Sie neben seiner vielfältigen Tier- und Pflanzenwelt auch den Schatz der Hohen Tauern sowie die Entstehung des Tauernfensters kennen. **Ab 08.01.2024 wird für Sie umgebaut!**

**Öffnungszeiten:** 20.11.2023 bis 07.01.2024 täglich | 09.00 – 17.00 Uhr

**Führungen:** ⌚ ca. 2 h für Gruppen auf Anfrage möglich: +43 6562 40849 33

► Sichern Sie sich gleich Ihr Online-Ticket: [nationalparkzentrum.at](http://nationalparkzentrum.at)

**Eintritt:** Erw. € 13,- Kinder € 6,50\* \*6-14 Jahre Ermäßigter Eintritt u.a. für Familien, Gruppen, etc.



**Smaragde & Kristalle** 

Besucher:innen können eine wahre Schatzkammer der Hohen Tauern bestaunen, denn diese Ausstellung zeigt wunderschöne Kristallschätze, die für ihre Seltenheit und Einzigartigkeit bekannt sind.

**Öffnungszeiten:** 28.12.2023 – 29.03.2024 Do | 19.00 – 21.30 Uhr Fr | 13.00 – 17.00 Uhr

**Führungen:** ⌚ 1 h für Gruppen auf Anfrage möglich: +43 6566 7678 od. [info@museumbramberg.at](mailto:info@museumbramberg.at)

Sonderöffnungszeiten bei Schlechtwetter auf [museumbramberg.at](http://museumbramberg.at)

**Eintritt:** Erw. € 8,- Kinder € 4,-\* \*6-15 Jahre Ermäßigter Eintritt für Familien, Gäste, Studenten u. Senioren



**Nationalpark Panorama** 

Das Nationalpark Panorama Resterhöhe bietet eine Aussichtsplattform der Extraklasse. Durch einen verglasten Zubau bei der Bergstation können Besucher:innen einen Großteil der imposanten Gipfelwelt sowie der in ihrer Ursprünglichkeit erhaltenen Hochgebirgslandschaft des Nationalparks Hohe Tauern bestaunen.

► **Bergstation Resterhöhe**

**Öffnungszeiten:** Analog der Bergbahnzeiten [panoramabahn.at](http://panoramabahn.at)

**Freier Eintritt\*** \*exkl. Berg- und Talfahrt



**Gletscher-Klima-Wetter** 

Die Ausstellung neben Gletschern, Gesteinen und Bergseen – also im klassisch hochalpinen Raum – ist nicht nur wegen der Lage eine besondere Ausstellung, sondern auch wegen der Themen. Klimaveränderungen und die daraus entstehenden Einflüsse auf Gletscherrückgang und Wetter in der Region zählen zu den Kerninhalten dieser Ausstellung.

► **Bergstation Weißsee**

**Öffnungszeiten:** Analog der Bergbahnzeiten [gletscherwelt-weissee.at](http://gletscherwelt-weissee.at)

**Freier Eintritt\*** \*exkl. Berg- und Talfahrt



**Nationalpark Gallery** 

Im 360 Meter langen mystischen Infostollen befinden sich interessante Infostationen. Hier lernt man Wissenswertes über die Hohen Tauern, ihre Entstehung und ihre Naturschätze. Schautafeln und Animationen geben anschaulich Einblick in die Wunder des Nationalparks Hohe Tauern und vermitteln Wissenswertes über hochalpine Naturphänomene.

► **Gipfelwelt 3000**

**Öffnungszeiten:** Analog der Bergbahnzeiten [kitzsteinhorn.at](http://kitzsteinhorn.at)

**Freier Eintritt\*** \*exkl. Berg- und Talfahrt



**Erlebnis-Tipp**

**Ausstellungen in Skigebieten**

Verbinde Skispass mit unseren **Erlebnis-Ausstellungen on top**, direkt auf den Bergstationen


- KitzSki (Resterhöhe)
- Weißsee Gletscherwelt (Bergstation Weißsee)
- Kitzsteinhorn (Gipfelwelt 3000)

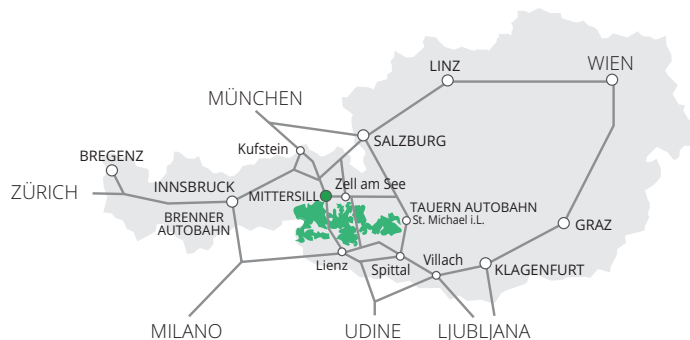




Teile mit uns deinen Nationalpark-Moment:

 nationalpark\_\_hohetauern

 /hohetauern



 **Nationalpark  
Hohe Tauern**

**Medieninhaber und Herausgeber, Verleger:**

Nationalparkverwaltung Salzburg

Gerlos Straße 18/2. OG, 5730 Mittersill

Tel.: +43 (0) 6562/40849-0 | E-Mail: [nationalpark@salzburg.gv.at](mailto:nationalpark@salzburg.gv.at)

[www.hohetauern.at](http://www.hohetauern.at)

**Fotos:** Archiv Nationalpark Hohe Tauern; F. Bachmeier, A. Baldinger, C. Berauer, B. Bufe, R. Fricker, F. Kreidl, F. Reifmüller, F. Rieder, G. Schwab, W. Seebacher, R. Sonnberger; W. Urban; Adobe Stock, Kitzsteinhorn, SalzburgerLand Tourismus – Branislav Rohal;

**Grafik & Layout:** Sarah Moser | **Druck:** Offset5020 Druckerei & Verlag Gesellschaft m.b.H. Programmänderung vorbehalten. Trotz gebotener Sorgfalt können Satz- und Druckfehler nicht ausgeschlossen werden. Stand Oktober 2023



Gedruckt nach der Richtlinie  
 „Druckerzeugnisse“ des Österreichischen  
 Umweltzeichens, Offset 5020, UZ-Nr. 794